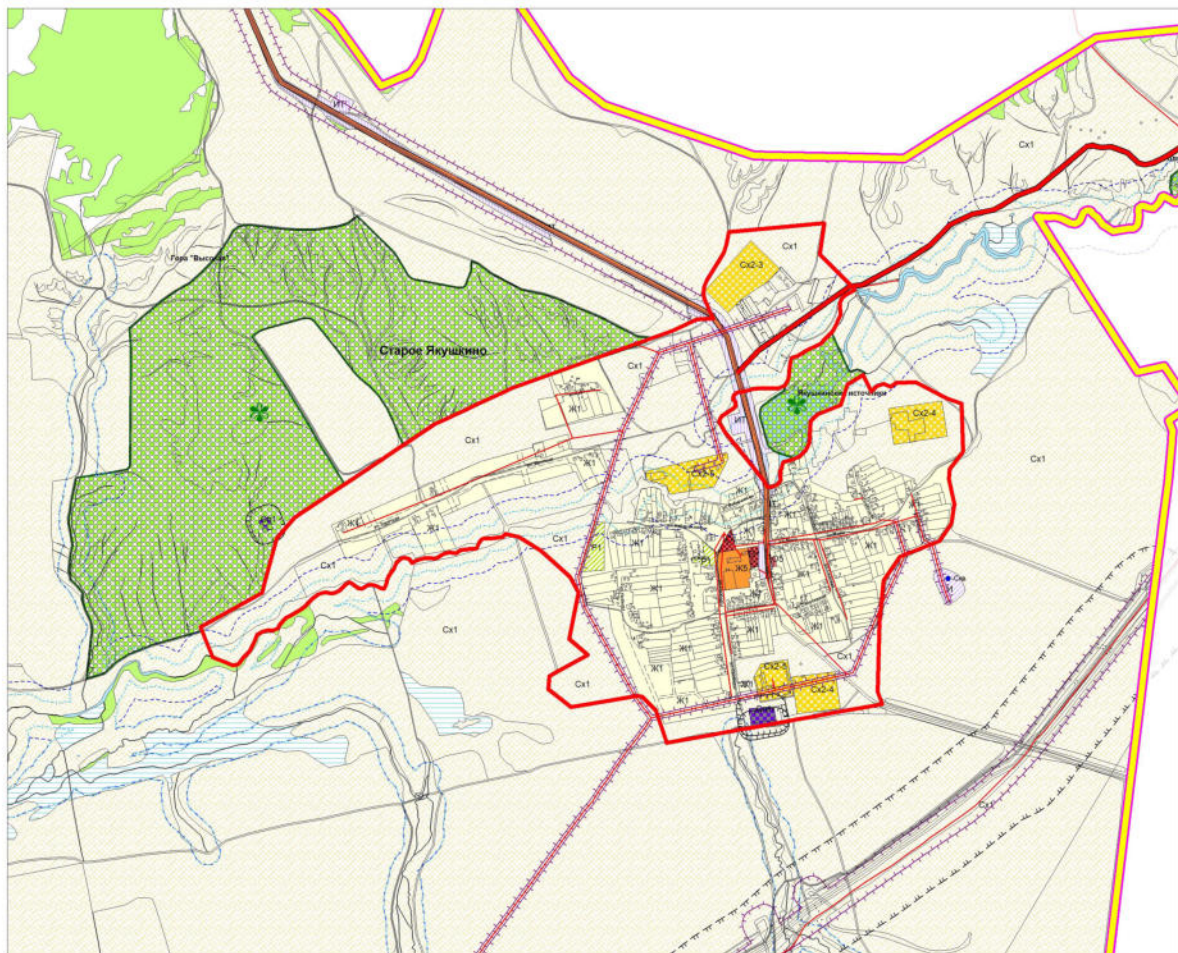


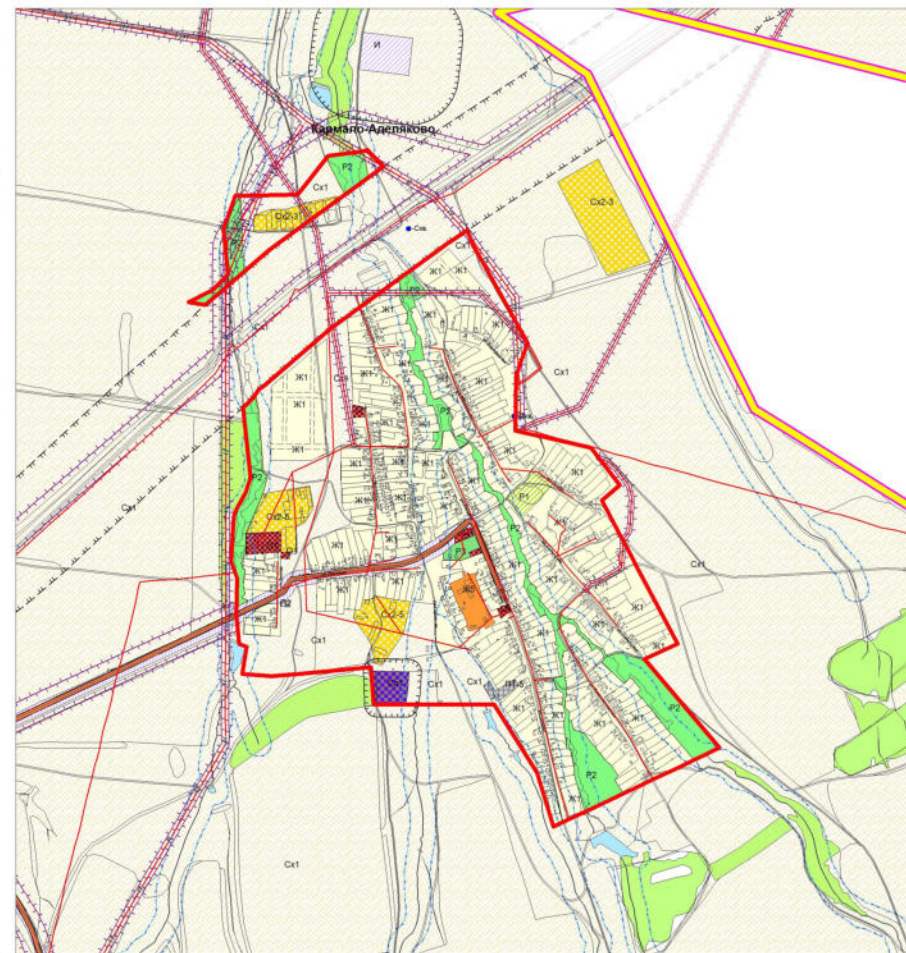


# Карта градостроительного зонирования сельского поселения Кармало-Аделяково муниципального района Сергиевский Самарской области

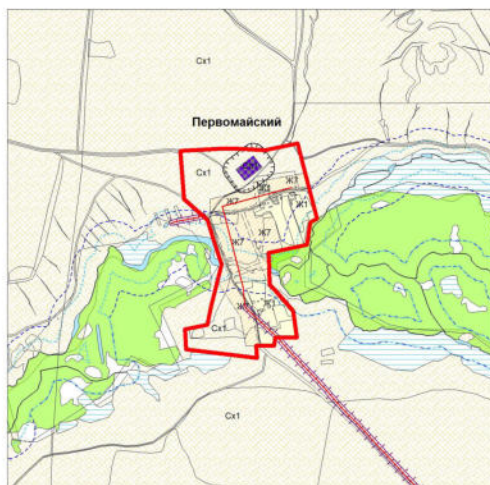
Карта градостроительного зонирования села Старое Якушкино



Карта градостроительного зонирования села Кармало-Аделяково



Карта градостроительного зонирования поселка Первомайский



| Территориальные границы |  | Условные обозначения |   |
|-------------------------|--|----------------------|---|
|                         | Граница муниципального района  |                      | Зоны рекреационного назначения  |
|                         | Граница сельского поселения  |                      | P1 Зона скверов, парков, бульваров  |
|                         | Граница населенного пункта   |                      | P2 Зона естественного природного ландшафта  |
|                         | Леса   |                      | P3 Зона отдыха, занятий физической культурой и спортом                                |
|                         | Особо охраняемые природные территории:   |                      | Зоны сельскохозяйственного использования  |
|                         | Памятник природы   |                      | Сх1 Зона сельскохозяйственных угодий  |
|                         | Неперехватываемые водные объекты:  |                      | Сх2 Зона, занятая объектами сельскохозяйственного назначения                          |
|                         | Водоём (озеро, пруд, обводнённый карьер, водохранилище)                              |                      | Сх2-3 Подзона объектов сельскохозяйственного назначения III-V класса опасности        |
|                         | Водоём (река, ручей, канал)  |                      | Сх2-4 Подзона объектов сельскохозяйственного назначения IV-V класса опасности         |
|                         | Болото   |                      | Сх2-5 Подзона объектов сельскохозяйственного назначения V класса опасности            |
|                         | Объекты транспортной инфраструктуры:   |                      | Производственные зоны   |
|                         | Автомобильные дороги общего пользования регионального или межмуниципального значения |                      | П1 Производственная зона  |
|                         | Линия электропередачи (ЛЭП)  |                      | П1-3 Подзона производственных и коммунально-складских объектов III-V класса опасности |
|                         | ЛЭП 35 кВ  |                      | П1-5 Подзона производственных и коммунально-складских объектов V класса опасности     |
|                         | ЛЭП  |                      | П2 Коммунально-складская зона   |
|                         | Территориальные зоны   |                      | Зоны инженерной и транспортной инфраструктур  |
|                         | Ж1 Зона застройки индивидуальными жилыми домами                                      |                      | И Зона инженерной инфраструктуры  |
|                         | Ж2 Зона размещения объектов дошкольного и общего образования                         |                      | ИТ Зона инженерной и транспортной инфраструктур                                       |
|                         | Ж3 Зона складов и дачного хозяйства  |                      | Зоны специального назначения  |
|                         | Общественно-деловые зоны   |                      | Сп1 Зона специального назначения, связанная с захоронениями                           |
|                         | О1 Зона делового, общественного и коммерческого назначения                           |                      | Границы зон с особыми условиями использования территории                              |
|                         | О5 Зона размещения культурных объектов   |                      | Санитарно-защитная зона   |
|                         |  |                      | Санитарный разрыв (санитарная зона отчуждения)  |
|                         |  |                      | Охранная зона   |
|                         |  |                      | Водооградная зона   |
|                         |  |                      | Прибрежная защитная полоса  |